

| FORMAT DI SUPPORTO SCREENING DI V.INC.A per Piani/Programmi/Progetti/Interventi/Attività – PROPONENTE   |  |
|---|--|
| Oggetto P/P/P/I/A:  | <p>"Lavori per la posa di un tronco di linea elettrica BT in cavo interrato e di n°2 armadi di sezionamento, su richiesta del cliente LA RANA BENITO (Eneltel 806476226), interferenti con SR ex SS 267 dal Km 30+605 al Km 30+683, nel tenimento del Comune di Montecorice (SA).</p> <p><b>ATENA 60671135</b></p> |
| <p><input type="checkbox"/> Piano/Programma (definizione di cui all'art. 5, comma 1, lett e) del D.lgs. 152/06)</p> <p><input type="checkbox"/> Progetto/intervento (definizione di cui all'art. 5, comma 1, lett g) del D.lgs. 152/06)</p> <p>Il progetto/intervento, considerando anche il DM 52/2015, ricade nelle tipologie di cui agli Allegati II, IIbis, III e IV alla Parte Seconda del D.Lgs. 152/06 e s.m.i.*</p> <p><input type="checkbox"/> Si indicare quale tipologia: .....</p> <p><input type="checkbox"/> No</p> <p>Il progetto/intervento è finanziato con risorse pubbliche?</p> <p><input type="checkbox"/> Si indicare quali risorse: .....</p> <p>X No</p> <p>Il progetto/intervento è un'opera pubblica?</p> <p><input type="checkbox"/> Si</p> <p>X No</p> <p><input type="checkbox"/> Attività (qualsiasi attività umana non rientrante nella definizione di progetto/intervento che possa avere relazione o interferenza con l'ecosistema naturale)</p> <p>*considerare anche le Linee Guida <a href="https://va.minambiente.it/it-IT/Comunicazione/DettaglioDirezione/1846">https://va.minambiente.it/it-IT/Comunicazione/DettaglioDirezione/1846</a> e altre eventuali Linee Guida dello stesso progetto Creiamo PA <a href="https://creiamopa.minambiente.it/index.php">https://creiamopa.minambiente.it/index.php</a></p> |  |

## ALLEGATO 1

|   |  |  |   |  |  |  |  |  |
|---|--|--|---|--|--|--|--|--|
| <p>Tipologia P/P/P/I/A:</p>   | <div> <input type="checkbox"/> <i>Piani faunistici/piani ittici</i><br/> <input type="checkbox"/> <i>Calendari venatori/ittici</i><br/> <input type="checkbox"/> <i>Piani urbanistici/paesaggistici</i><br/> <input type="checkbox"/> <i>Piani energetici/infrastrutturali</i><br/> <input type="checkbox"/> <i>Altri piani o programmi.....</i><br/> <input type="checkbox"/> <i>Ristrutturazione / manutenzione edifici DPR 380/2001</i><br/> <input type="checkbox"/> <i>Realizzazione ex novo di strutture ed edifici</i><br/> <input type="checkbox"/> <i>Manutenzione di opere civili ed infrastrutture esistenti</i><br/> <input type="checkbox"/> <i>Manutenzione e sistemazione di fossi, canali, corsi d'acqua</i><br/> <input type="checkbox"/> <i>Attività agricole</i><br/> <input type="checkbox"/> <i>Attività forestali</i><br/> <input type="checkbox"/> <i>Manifestazioni motoristiche, ciclistiche, gare cinofile, eventi sportivi, sagre e/o spettacoli pirotecnici, eventi/riprese cinematografiche e spot pubblicitari etc.</i> </div> <p><b>X Altro (specificare)</b></p> <p>L'impianto di cui al presente progetto consiste nella posa di un tronco di linea elettrica BT in cavo interrato e di n°2 armadi di sezionamento.</p> |  |   |  |  |  |  |  |
| <p>Proponente:</p>  | <p>Ing. Flavia Camberlingo residente per la carica in Via Giuseppe Mezzacapo 27 – 84036 Sala Consilina (SA) - Codice Fiscale CMBFLV89L70D205E, procuratrice pro tempore di e-distribuzione S.p.A. Unità Territoriale di Sala Consilina., con sede legale in Roma via Cimarosa,4 partita I.V.A. 15844561009, pec: <a href="mailto:e-distribuzione@pec.e-distribuzione.it">e-distribuzione@pec.e-distribuzione.it</a></p>  |  |   |  |  |  |  |  |
| <p><b>SEZIONE 1 - LOCALIZZAZIONE ED INQUADRAMENTO TERRITORIALE</b></p>  |  |  |   |  |  |  |  |  |
| <p>Regione: CAMPANIA</p> <p>Comune: MONTECORICE      Prov.: SA</p> <p>Località/Frazione: SR ex SS 267 dal Km 30+605 al Km 30+683 e Via Parco Pineta</p> |  |  | <p><i>Contesto localizzativo</i></p> <div> <input type="checkbox"/> Centro urbano<br/> <b>X Zona periurbana</b><br/> <input type="checkbox"/> Aree agricole<br/> <input type="checkbox"/> Aree industriali<br/> <input type="checkbox"/> Aree naturali<br/> <input type="checkbox"/> ..... </div> |  |  |  |  |  |
| <p>Particelle catastali:<br/>(se utili e necessarie)</p>  | <table border="1"> <tr> <td></td> <td></td> <td></td> </tr> <tr> <td></td> <td></td> <td></td> </tr> </table>  |  |   |  |  |  |  |  |
|   |  |  |   |  |  |  |  |  |
|   |  |  |   |  |  |  |  |  |

**ALLEGATO 1**

|  |             |                 |                 |                 |                 |  |
|--|-------------|-----------------|-----------------|-----------------|-----------------|--|
| Coordinate geografiche:<br>(se utili e necessarie) | LAT.        | 40.228265°<br>N | 40.227766°<br>N | 40.225917°<br>N |                 |  |
|  | S.R.: ..... | LONG.           | 14.987651°<br>E | 14.987171°<br>E | 14.986169°<br>E |  |

Nel caso di Piano o Programma, descrivere area di influenza e attuazione e tutte le altre informazioni pertinenti:

.....


.....

| SEZIONE 2 – LOCALIZZAZIONE P/P/P/I/A IN RELAZIONE AI SITI NATURA 2000 |      |              |   |
|---|------|--------------|---|
| SITI NATURA 2000  |      |              |   |
| pSIC  | cod. | IT _ _ _ _ _ | denominazione                           |
|   |      | IT _ _ _ _ _ |   |
|   |      | IT _ _ _ _ _ |   |
| SIC   | cod. | IT _ _ _ _ _ | denominazione                           |
|   |      | IT _ _ _ _ _ |   |
|   |      | IT _ _ _ _ _ |   |
| ZSC   | cod. | IT _ _ _ _ _ | denominazione                           |
|   |      | IT _ _ _ _ _ | denominazione                           |
|   |      | IT _ _ _ _ _ |   |
| ZPS   | cod. | IT _ _ _ _ _ | denominazione                           |
|   |      | IT 8050048   | Costa tra Punta Tresino e le Ripe Rosse |
|   |      | IT _ _ _ _ _ |   |

E' stata presa visione degli Obiettivi di Conservazione, delle Misure di Conservazione, e/o del Piano di Gestione del Sito/i Natura 2000 ?      **X Si**    ☐ No

Citare, gli atti consultati:

(Il Piano di Gestione della ZPS IT 8050048 non è stato ancora pubblicato sul sito della Regione Campania, ai sensi della DGR. N.617 del 14/11/2024 di approvazione dei Piani di Gestione e le Misure di Conservazione)



Secondo il link “Layer poligoni” pubblicato sul portale della REGIONE CAMPANIA IL 09.12.2024  
L’INTERVENTO **NON** interessa Habitat di Interesse Comunitario.

|  |  |
|--|--|
| <p><b>2.1 - Il P/P/P/I/A interessa aree naturali protette nazionali o regionali?</b></p> <p><input checked="" type="checkbox"/> <b>Si</b>   <input type="checkbox"/> <b>No</b></p>   | <p><b>Aree Protette ai sensi della Legge 394/91: EUAP 0003</b></p> <p><b>PARCO NAZIONALE DEL CILENTO, VALLO DI DIANO E ALBURNI</b></p> <p>Eventuale nulla osta/autorizzazione/parere rilasciato dell’Ente Gestore dell’Area Protetta (diverso dal Sentito e se disponibile e già rilasciato):.</p> |
| <p><b>2.2 - Per P/P/P/I/A esterni ai siti Natura 2000:</b></p> <p>- Sito cod. IT _____ distanza dal sito: ..... ( _ metri)</p> <p>- Sito cod. IT _____ distanza dal sito: ..... ( _ metri)</p> <p>- Sito cod. IT _____ distanza dal sito: ..... ( _ metri)</p> <p>Tra i siti Natura 2000 indicati e l’area interessata dal P/P/P/I/A, sono presenti elementi di discontinuità o barriere fisiche di origine naturale o antropica (es. diversi reticoli idrografici, centri abitati, infrastrutture ferroviarie o stradali, zone industriali, etc.)??</p> <p><input type="checkbox"/> <b>Si</b>   <input checked="" type="checkbox"/> <b>No</b></p> |  |



Descrivere:

SEZIONE 3 – DESCRIZIONE E DECODIFICA DEL P/P/P/I/A DA ASSOGETTARE A SCREENING

RELAZIONE DESCRITTIVA DETTAGLIATA DEL P/P/P/I/A

Planimetria d'insieme e coordinate punti significativi

Scala 1:1000

LEGENDA:

|  |                                       |
|--|---------------------------------------|
|  | PTP "MILEO" derivazione               |
|  | Armadietto di progetto                |
|  | Canalizzata BT di progetto            |
|  | Canalizzata BT di progetto staffata   |
|  | Canalizzata BT di progetto altro ente |
|  | Interferenza                          |
|  | Canale                                |

Localizzazione intervento:

① Punti significativi del tracciato dell'impianto

| Punto | DESCRIZIONE                              | LATITUDINE  | LONGITUDINE |
|-------|--|-------------|-------------|
| 1     | PTP "MILEO" derivazione                  | 40.228265°N | 14.987651°E |
| 2     | Armadio di sez. di progetto 1            | 40.227766°N | 14.987171°E |
| 3     | Armadio di sez. di progetto 1            | 40.225917°N | 14.986169°E |
| x     | Interferenza idraulica non censita       | 40.227627°N | 14.986545°E |
| y     | Interferenza idraulica censita Km 30+645 | 40.227305°N | 14.986653°E |

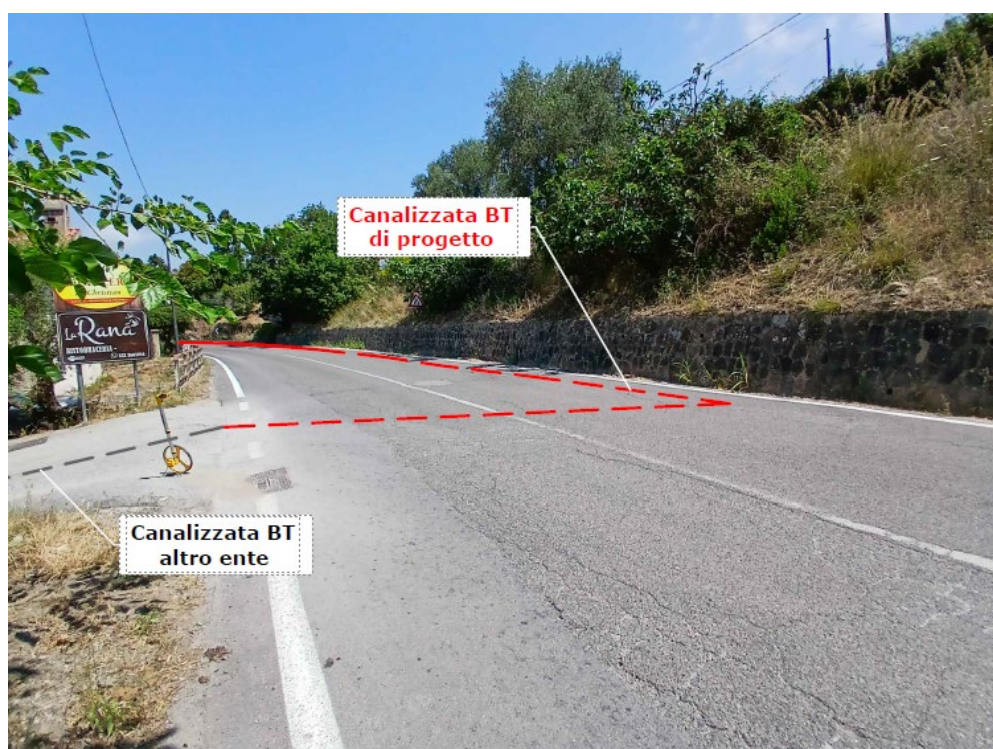
Nello specifico i lavori prevedono :

- lo scavo della trincea sull'area di pertinenza della SP ex SS267 per il [TRATTO a-d], dal Km 30+605 al Km 30+683 km 30+683, realizzata con la tecnica dello scavo a sezione obbligata e avrà una lunghezza complessiva di ml 83.00 larga ml 0.40, profonda ml 1.20 rispetto al piano stradale, per la posa di n°1 cavo BT. Lo scavo di una trincea per le aree private per atri ml 181.
- Posa nello scavo suddetto di n° 1 cavo BT del tipo 3x150+95N - matricola [33 06 56], canalizzato in tubazione corrugata dal diametro di 125mm.
- Installazione di n. 2 armadi di sezionamento.

Superficie complessiva di scavo: circa 124,80 mq

Volume complessivo di scavo: circa 149,76 mc

**FOTO SIGNIFICATIVE**



## ALLEGATO 1

**Per la realizzazione delle opere sopra descritte abbiamo valutato n°21 giornate di cantiere compreso il ripristino.**

**Per una descrizione più dettagliata si rimanda alla descrizione riportata all'interno dell'Elaborato di progetto, dello Studio dei Vincoli e delle cartografie tematiche, allegati alla presente.**

### 3.1 - Documentazione: allegati tecnici e cartografici a scala adeguata

*(barrare solo i documenti allegati alla proposta)*

1. **Elaborato di Progetto** con Ortofoto completo di: cartografia IGM in adeguata scala, Descrizione dell'intervento, Foto ante operam.
2. **Studio dei Vincoli** completo di: cartografie adeguate con l'indicazione delle tipologie vincolistiche presenti nell'area di interesse del progetto.
3. **Cartografia Tematica** Corine Land Cover 2018
4. **Cartografia Tematica** Carta della Natura (Habitat)
5. **Dati Georeferenziati**: formato KML e xls

### 3.2 - CONDIZIONI D'OBBLIGO

*(n.b.: da non compilare in caso di screening semplificato)*

Il P/P/P/I/A è stato elaborato ed è conforme al rispetto della **Condizioni d'Obbligo?**

☐ **Si**

☐ **No**

**X Piano di Gestione non ancora pubblicato (vedi sez. 2)**

Se, **Si**, il proponente si assume la piena responsabilità dell'attuazione delle Condizioni d'Obbligo riportate nella proposta.

Riferimento all'Atto di individuazione delle Condizioni d'Obbligo:

Condizioni d'obbligo rispettate:



Se, **No**, perché:

.....  
 .....  
 .....

### SEZIONE 4 - DECODIFICA DEL PIANO/PROGETTO/INTERVENTO/ATTIVITA'

*(compilare solo parti pertinenti)*

E' prevista trasformazione di uso del suolo?

☐ **SI**

**X NO**

☐ **PERMANENTE**

☐ **TEMPORANEA**

## ALLEGATO 1

|   |   |  |   |
|---|---|--|---|
| Se, <b>Si</b> , cosa è previsto:  |   |  |   |
| .....   |   |  |   |
| .....   |   |  |   |
| Sono previste movimentazioni terra/sbancamenti/scavi?   | <input checked="" type="checkbox"/> <b>SI</b><br><input type="checkbox"/> <b>NO</b>     | Verranno livellate od effettuati interventi di spietramento su superfici naturali? | <input type="checkbox"/> <b>SI</b><br><input checked="" type="checkbox"/> <b>NO</b> |
| Se, <b>Si</b> , cosa è previsto:  |   | Se, <b>Si</b> , cosa è previsto:   |   |
| .....   |   | .....  |   |
| .....   |   | .....  |   |
| .....   |   | .....  |   |
| Sono previste aree di cantiere e/o aree di stoccaggio materiali/terreno asportato/etc.?   |   | Se, <b>Si</b> , cosa è previsto:   |   |
| <input checked="" type="checkbox"/> <b>SI</b><br><br><input type="checkbox"/> <b>NO</b>   |   | .....  |   |
| <b>Adeguata segnalazione delle aree interessate dal cantiere.</b><br><b>Lungo il tracciato di posa, la presenza dei cavi sarà segnalata da nastro monitore e nell'attraversamento di altri sottoservizi: fognatura, cavi telefonici, acquedotti, gasdotti ecc. saranno rispettate le distanze minime ed adottate le precauzioni, le protezioni e le segnalazioni previste dalle norme C.E.I. per la posa dei cavi interrati su strada pubblica.</b> |   | .....  |   |
| .....   |   | .....  |   |
| E' necessaria l'apertura o la sistemazione di piste di accesso all'area?  | <input type="checkbox"/> <b>SI</b><br><input checked="" type="checkbox"/> <b>NO</b>     | Le piste verranno ripristinate a fine dei lavori/attività?                         | <input type="checkbox"/> <b>SI</b><br><input type="checkbox"/> <b>NO</b>            |
| Se, <b>Si</b> , cosa è previsto:  |   | Se, <b>Si</b> , cosa è previsto:   |   |
| .....   |   | .....  |   |
| .....   |   | .....  |   |
| E' previsto l'impiego di tecniche di ingegneria naturalistica e/o la realizzazione di interventi finalizzati al miglioramento ambientale?   |   | Se, <b>Si</b> , descrivere:  |   |
| <input type="checkbox"/> <b>SI</b> <input checked="" type="checkbox"/> <b>NO</b>  |   | .....  |   |
| .....   |   | .....  |   |
| .....   |   | .....  |   |
| .....   |   | .....  |   |
| <b>Specie vegetali</b>  | E' previsto il taglio/esbosco/rimozione di specie vegetali?                             | Se, <b>SI</b> , descrivere:  |   |
|   | <input type="checkbox"/> <b>SI</b><br><br><input checked="" type="checkbox"/> <b>NO</b> | .....  |   |
| .....   |   | .....  |   |
| .....   |   | .....  |   |
| .....   |   | .....  |   |



## ALLEGATO 1

|  |   |   |                    |
|--|---|---|--------------------|
| <p>La proposta è conforme alla normativa nazionale e/o regionale riguardante le specie vegetali alloctone e le attività di controllo delle stesse (es. eradicazione)?</p> <p><input checked="" type="checkbox"/> <b>SI</b></p> <p><input type="checkbox"/> <b>NO</b></p> |   | <p>Sono previsti interventi di piantumazione/rinverdimento/messa a dimora di specie vegetali?</p> <p><input type="checkbox"/> <b>SI</b></p> <p><input checked="" type="checkbox"/> <b>NO</b></p> <p>Se, <b>Si</b>, cosa è previsto:</p> <p>.....</p> <p>.....</p> <p>.....</p> <p>Indicare le specie interessate: .....</p>   |                    |
| Specie animali   | <p>La proposta è conforme alla normativa nazionale e/o regionale riguardante le specie animali alloctone e la loro attività di gestione?</p> <p><input checked="" type="checkbox"/> <b>SI</b></p> <p><input type="checkbox"/> <b>NO</b></p> | <p>Sono previsti interventi di controllo/immissione/ripopolamento/allevamento di specie animali o attività di pesca sportiva?</p> <p><input type="checkbox"/> <b>SI</b></p> <p><input checked="" type="checkbox"/> <b>NO</b></p> <p><input type="checkbox"/></p> <p>Se, <b>Si</b>, cosa è previsto:</p> <p>.....</p> <p>.....</p> <p>.....</p> <p>Indicare le specie interessate: .....</p> |                    |
|  |   |   |                    |
| Mezzi meccanici  | <p>Mezzi di cantiere o mezzi necessari per lo svolgimento dell'intervento</p>   | <p>➤ Pale meccaniche, escavatrici, o altri mezzi per il movimento terra:</p> <p>➤ Mezzi pesanti (Camion, dumper, autogru, gru, betoniere, asphaltatori, rulli compressori):</p> <p>➤ Mezzi aerei o imbarcazioni (elicotteri, aerei, barche, chiatte, draghe, pontoni):</p>  | <b>escavatrice</b> |
|  |   |   | <b>Camion</b>      |
|  |   |   | <b>NO</b>          |

## ALLEGATO 1

|  |   |   |  |
|--|---|---|--|
| Fonti di inquinamento e produzione di rifiuti  | La proposta prevede la presenza di fonti di inquinamento (luminoso, chimico, sonoro, acquatico, etc.) o produzione di rifiuti?<br><br><input checked="" type="checkbox"/> SI<br><input type="checkbox"/> NO | La proposta è conforme alla normativa nazionale e/o regionali di settore?<br><br><input checked="" type="checkbox"/> SI <input type="checkbox"/> NO<br><br>Descrivere:<br><br><b>durante la fase di cantiere nell'area si produce un disturbo dovuto al rumore causato dalla presenza dei mezzi meccanici e dalla presenza del personale. Possibile produzione di rifiuti di tipo edile da smaltire presso discarica autorizzata.</b> |  |
|  |   |   |  |
| Interventi edilizi   |   | <input type="checkbox"/> Permesso a costruire<br><input type="checkbox"/> Permesso a costruire in sanatoria<br><input type="checkbox"/> Condono<br><input type="checkbox"/> DIA/SCIA<br><input checked="" type="checkbox"/> Altro <b>Autorizzazione allo scavo</b>  | Estremi provvedimento o altre informazioni utili:<br>.....<br>.....<br>..... |
| Per interventi edilizi su strutture preesistenti<br><br>Riportare il titolo edilizio in forza al quale è stato realizzato l'immobile e/o struttura oggetto di intervento |   |   |  |
| Manifestazioni   |   | ➤ Numero presunto di partecipanti:<br>➤ Numero presunto di veicoli coinvolti nell'evento (moto, auto, biciclette, etc.):<br>➤ Numero presunto di mezzi di supporto (ambulanze, vigili del fuoco, forze dell'ordine, mezzi aerei o navali):<br>➤ Numero presunto di gruppi elettrogeni e/o bagni chimici:  |  |
| Per manifestazioni, gara, motoristiche, eventi sportivi, spettacoli pirotecnici, sagre, etc.   |   |   |  |
|  |   |   |  |
|  |   |   |  |
| Attività ripetute  |   | Descrivere:   |  |
| L'attività/intervento si ripete annualmente/periodicamente alle stesse condizioni?<br><br><input type="checkbox"/> Si <input checked="" type="checkbox"/> No             |   | .....<br>.....<br>.....<br>.....<br>.....<br>.....  |  |

ALLEGATO 1

|  |  |
|--|--|
| <p>La medesima tipologia di proposta ha già ottenuto in passato parere positivo di V.Inc.A?</p> <p><input type="checkbox"/> Si    <input type="checkbox"/> No</p> <p>Se, <b>Si</b>, allegare e citare precedente parere in "Note".</p>   | <p>Possibili varianti - modifiche:</p> <p>.....</p> <p>.....</p> <p>.....</p> <p>.....</p> <p>Note:</p> <p>.....</p> <p>.....</p> <p>.....</p>   |
| <p><b>SEZIONE 5 - CRONOPROGRAMMA AZIONI PREVISTE PER IL P/P/P/I/A</b></p>  |  |
| <p>Descrivere:</p> <p>Tutte le fasi dell'intervento proposto verranno attuate nel pieno rispetto del D.M. del 17.10.2007, della DGR n.2295 del 29.12.2007 e della DGR n. 617 del 14.11.2024. quindi <b>in periodi distanti da quelli di riproduzione della fauna localmente presente.</b></p> <p><b>La frazione di rifiuti prodotti sarà gestita nel rispetto del</b> Dlgs n.152 del 03.04.2006 e della L.R. della Campania n. 20 del 09 Dicembre 2013 art.5</p> <p><b>I lavori saranno programmati in modo da arrecare il minimo disagio al traffico veicolare.</b></p> | <p>Leggenda:</p> <p><input type="checkbox"/> .....</p> <p><input type="checkbox"/> .....</p> <p><input type="checkbox"/> .....</p> <p><input type="checkbox"/> .....</p> <p><input type="checkbox"/> .....</p> <p><input type="checkbox"/> .....</p> |

**ALLEGATO 1**

|  |   |
|--|---|
|  | <p>IL TRATTO DI ELETTRODOTTO A FARSI NON PENETRA PROPRIAMENTE NELL'AMBITO DI FORMAZIONI NATURALI MA SI LIMITA A LAMBIRE IN QUANTO L'INTERO TRACCIATO VERRA' UBICATO AL DI SOTTO DELLA SEDE STRADALE ESISTENTE SEGUENDO, QUINDI, PEDISSEQUAMENTE L'ANDAMENTO DEL TRACCIATO VIARIO.</p> |
|--|---|



**N.B. Le tempistiche sono orientative e suscettibili di cambiamenti dovuti all'acquisizione di autorizzazioni e delle condizioni meteorologiche.**

Anno: 2025    Gennaio    Febbraio    Marzo    Aprile    Maggio    Giugno    Luglio    Agosto    Settembre    Ottobre    Novembre    Dicembre

|          |  |
|----------|--|
| 1° sett. | LAVORI   |
| 2° sett. | Periodo valido in quanto non limitato dal PdG LAVORI |
| 3° sett. | LAVORI   |
| 4° sett. | LAVORI   |

Anno: \_\_\_\_    Gennaio    Febbraio    Marzo    Aprile    Maggio    Giugno    Luglio    Agosto    Settembre    Ottobre    Novembre    Dicembre

|          |   |
|----------|---|
| 1° sett. | Periodo valido in quanto non limitato dal PdG |
| 2° sett. |   |
| 3° sett. |   |
| 4° sett. |   |

| Ditta/Società          | Proponente/<br>Professionista incaricato | Firma e Timbro   | Luogo e data |
|------------------------|--|--|--------------|
| e-distribuzione S.p.A. | Ing. Flavia Camberlingo                  |  |              |
|                        | Dott. Agronomo<br>Salvatore Malatino     | <br> |              |

(compilare solo le parti necessarie in relazione alla tipologia della proposta)